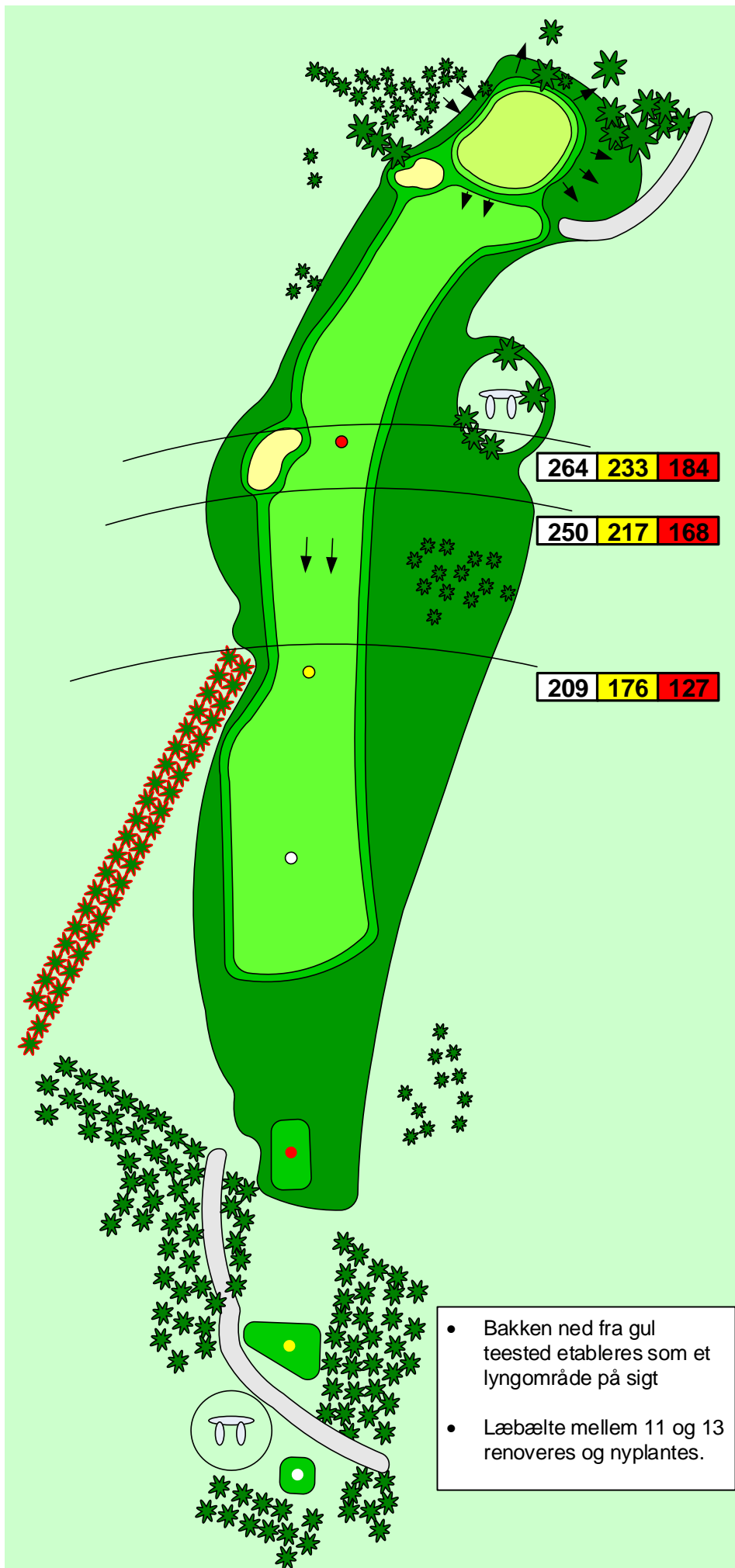


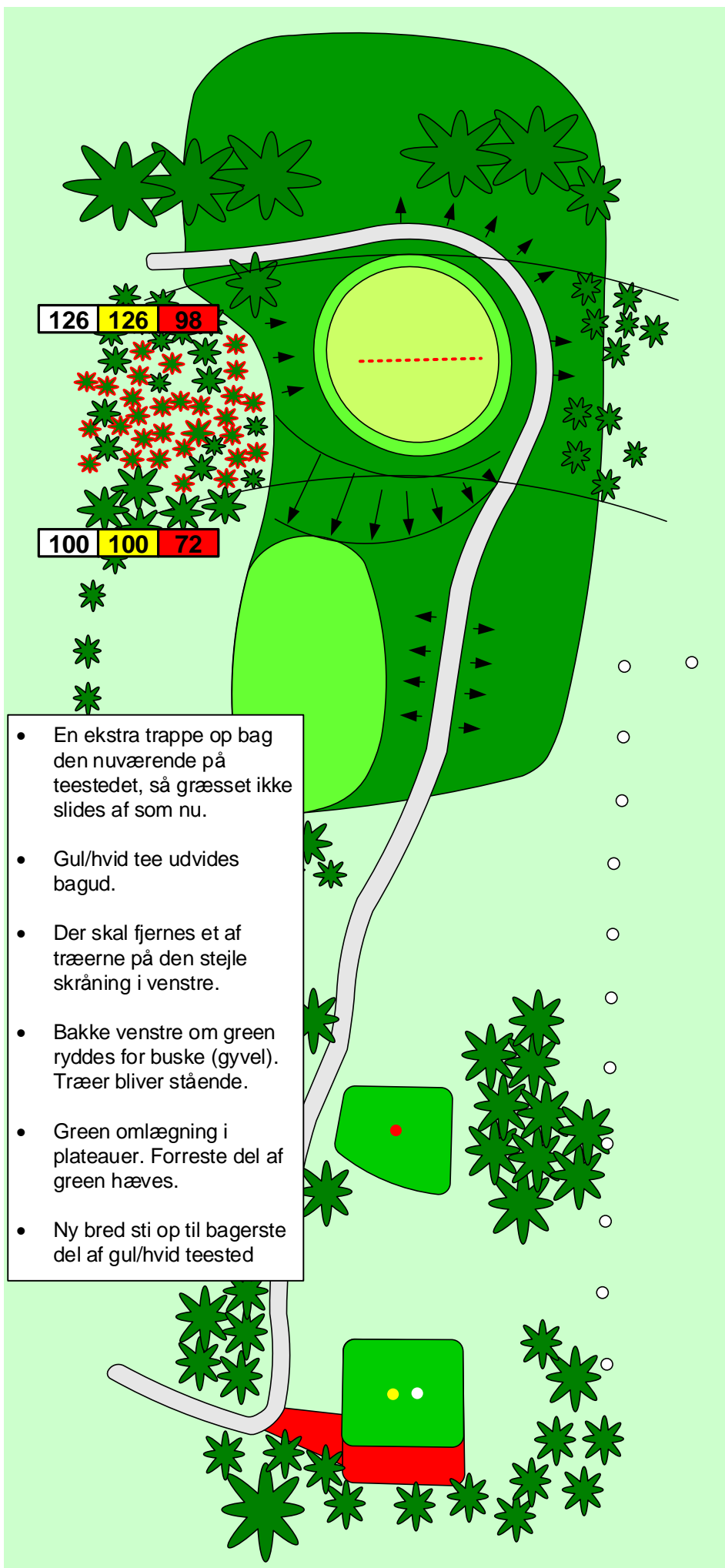
## Hul 10 Par 5

435m / 435m / 357m



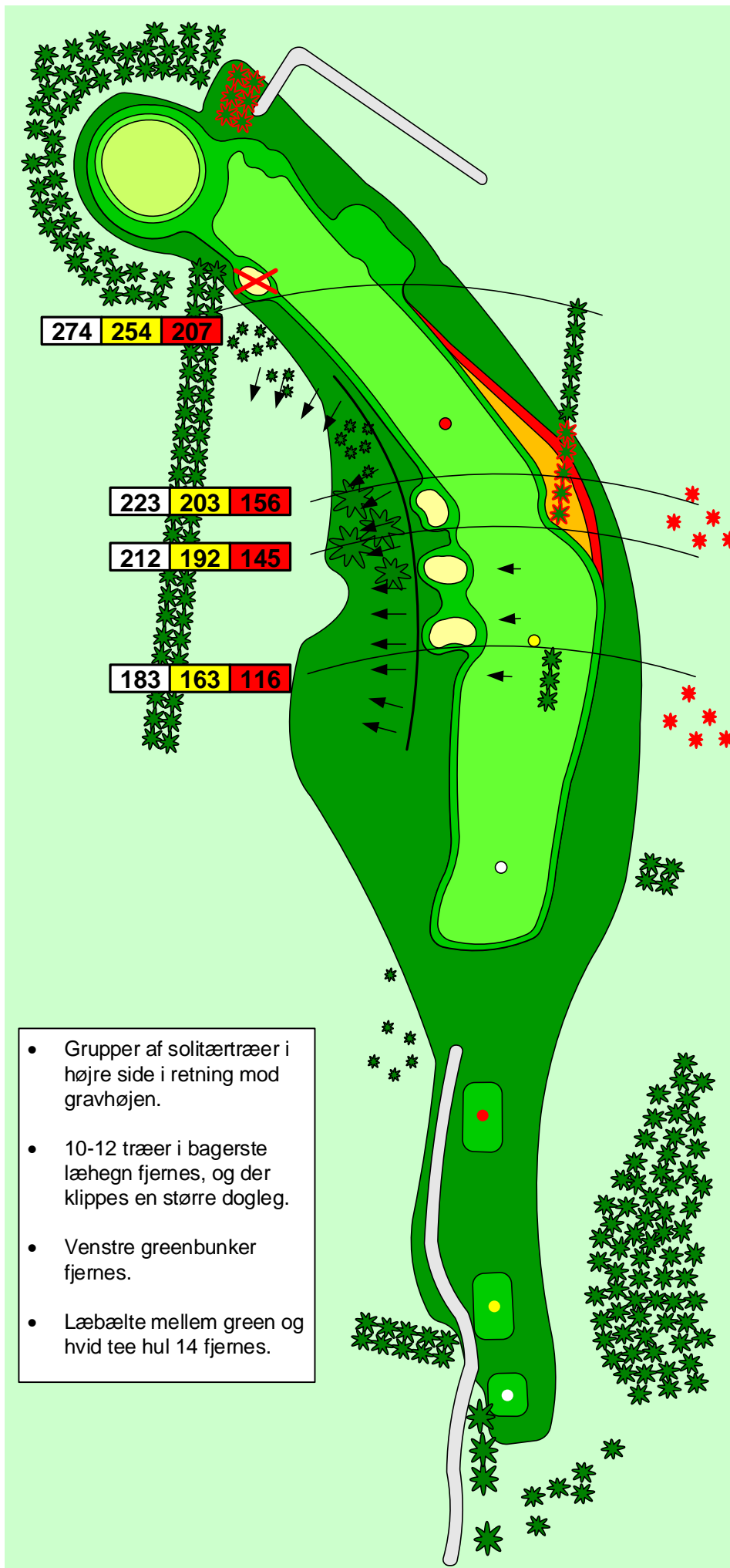
- Bakken ned fra gul teested etableres som et lyngområde på sigt
- Læbælte mellem 11 og 13 renoveres og nyplantes.

**Hul 11 Par 4**  
 ■ 351m / ■ 318m / ■ 269m



## Hul 12 Par 3

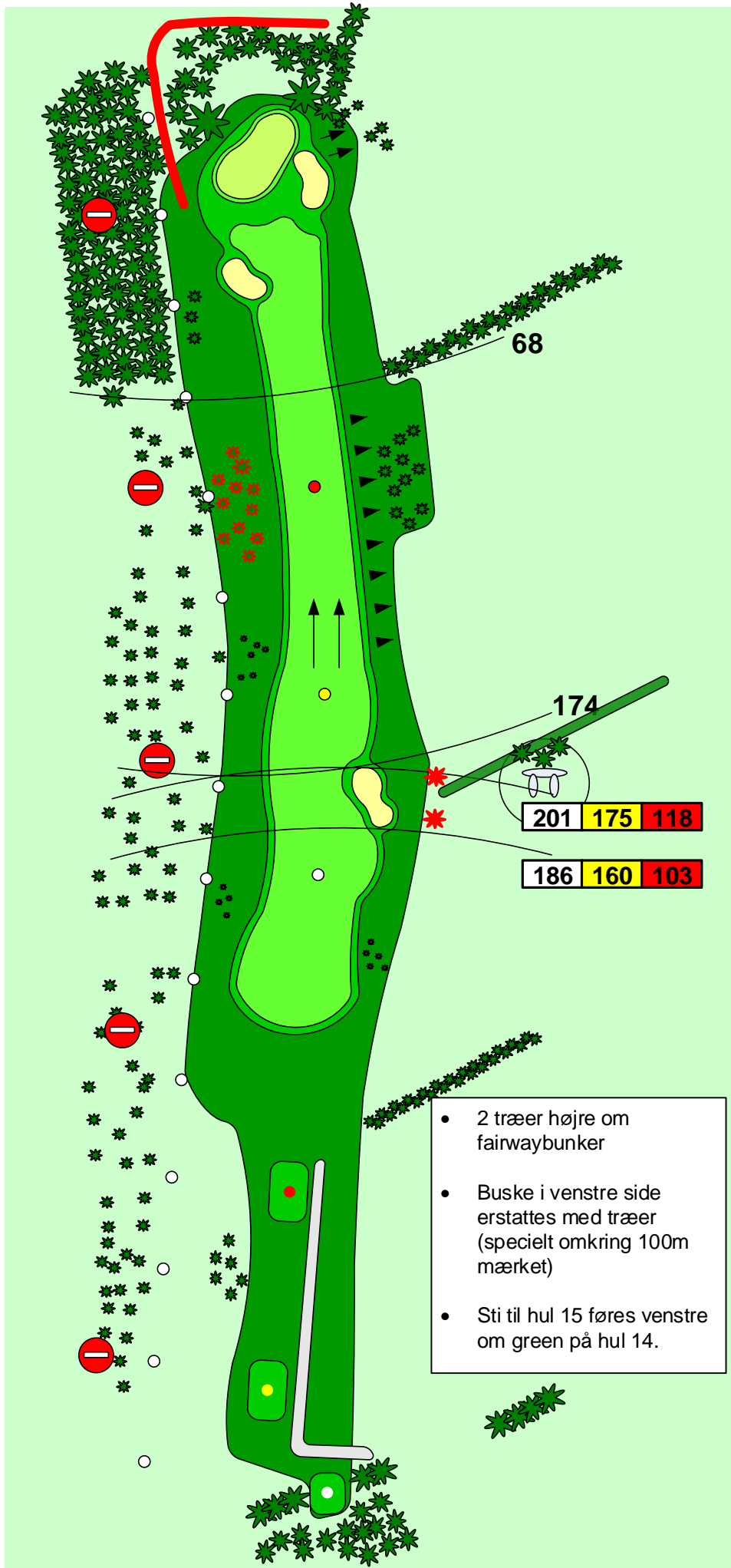
111m / 111m / 83m



- Grupper af solitærtræer i højre side i retning mod gravhøjen.
- 10-12 træer i bagerste læhegn fjernes, og der klippes en større dogleg.
- Venstre greenbunker fjernes.
- Læbælte mellem green og hvid tee hul 14 fjernes.

## Hul 13 Par 4

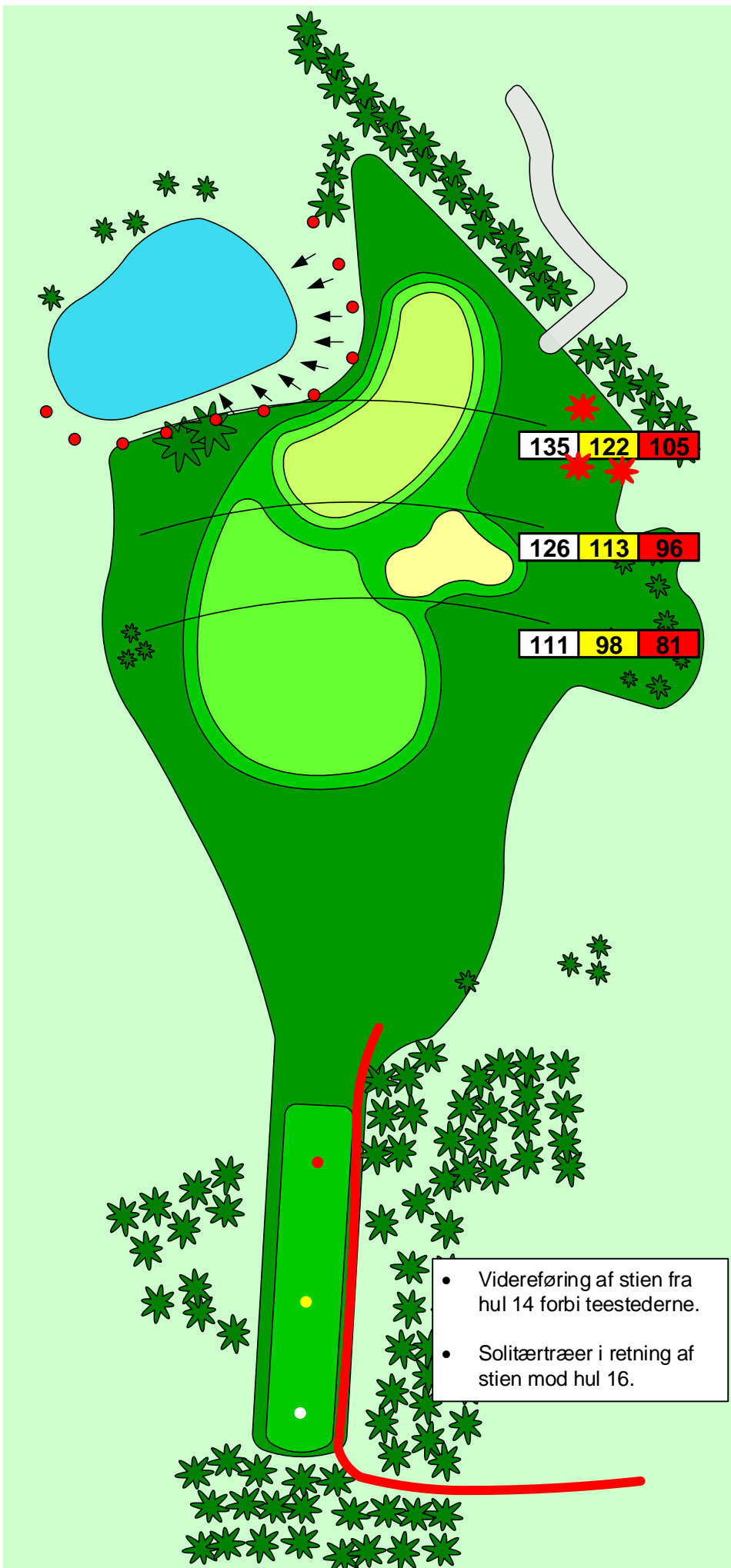
340m / 320m / 273m



- 2 træer højre om fairwaybunker
- Buske i venstre side erstattes med træer (specielt omkring 100m mærket)
- Sti til hul 15 føres venstre om green på hul 14.

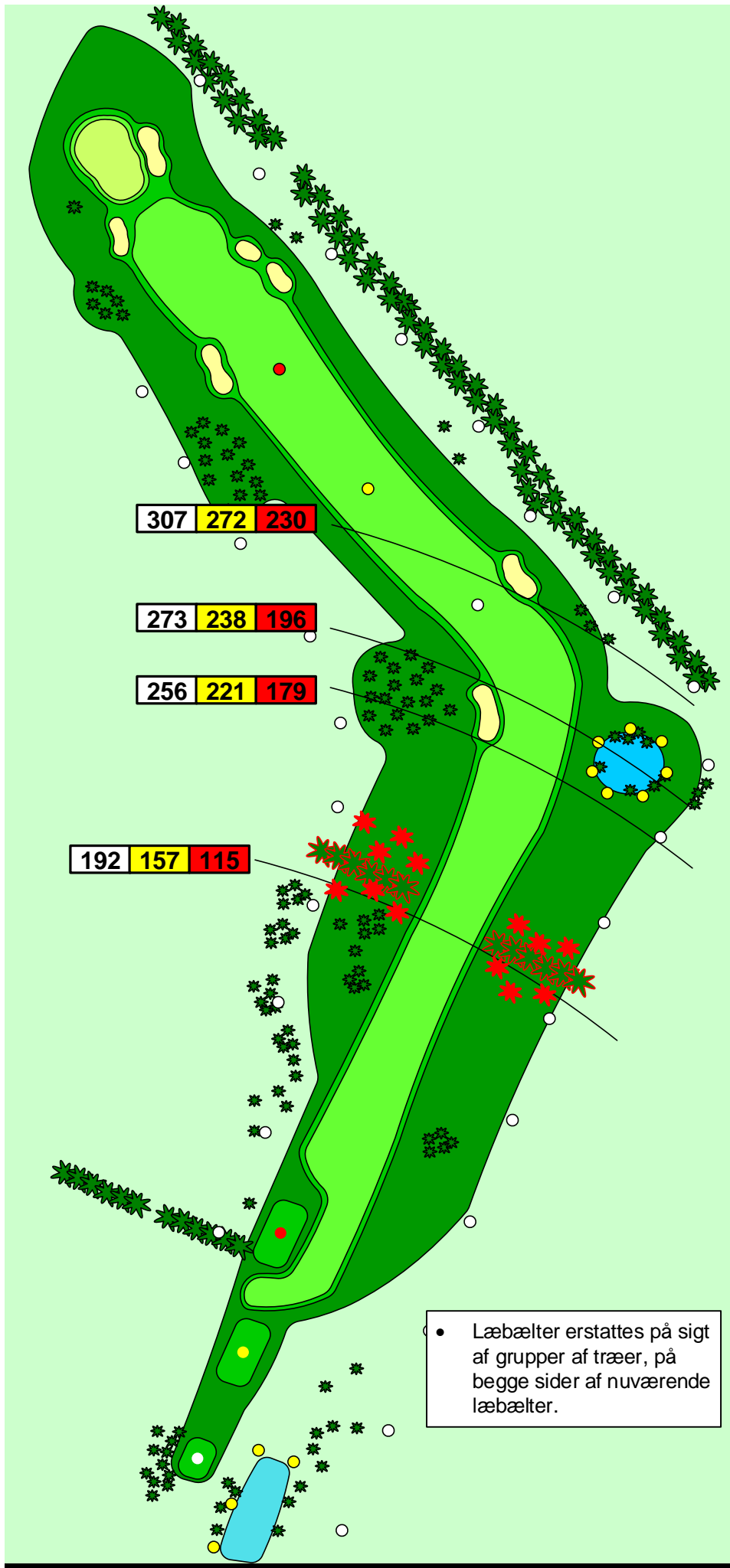
# Hul 14 Par 4

374m / 
  348m / 
  291m



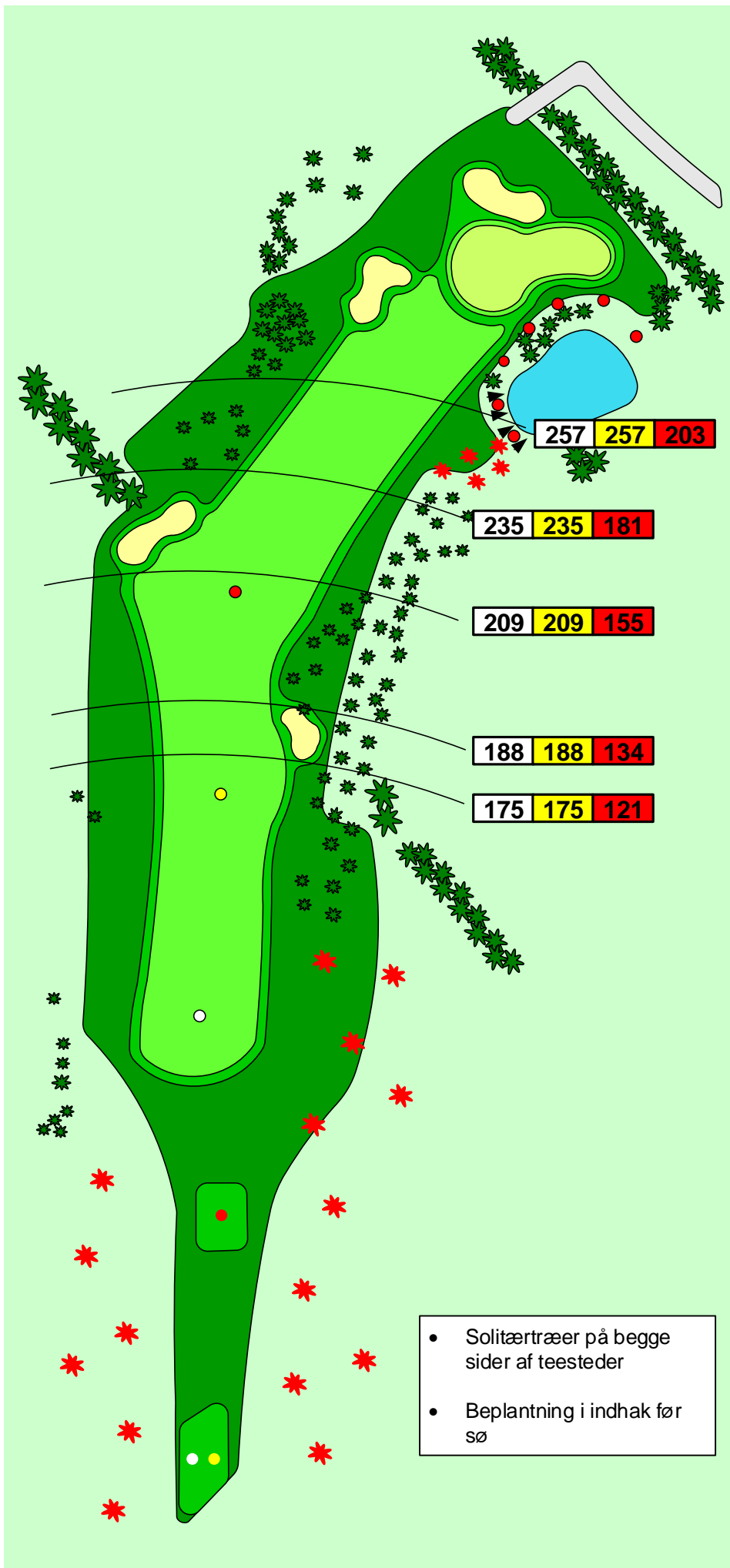
- Videreføring af stien fra hul 14 forbi teestederne.
- Solitærtræer i retning af stien mod hul 16.

**Hul 15 Par 3**  
 ■ 133m / ■ 120m / ■ 103m



• Læbælter erstattes på sigt af grupper af træer, på begge sider af nuværende læbælter.

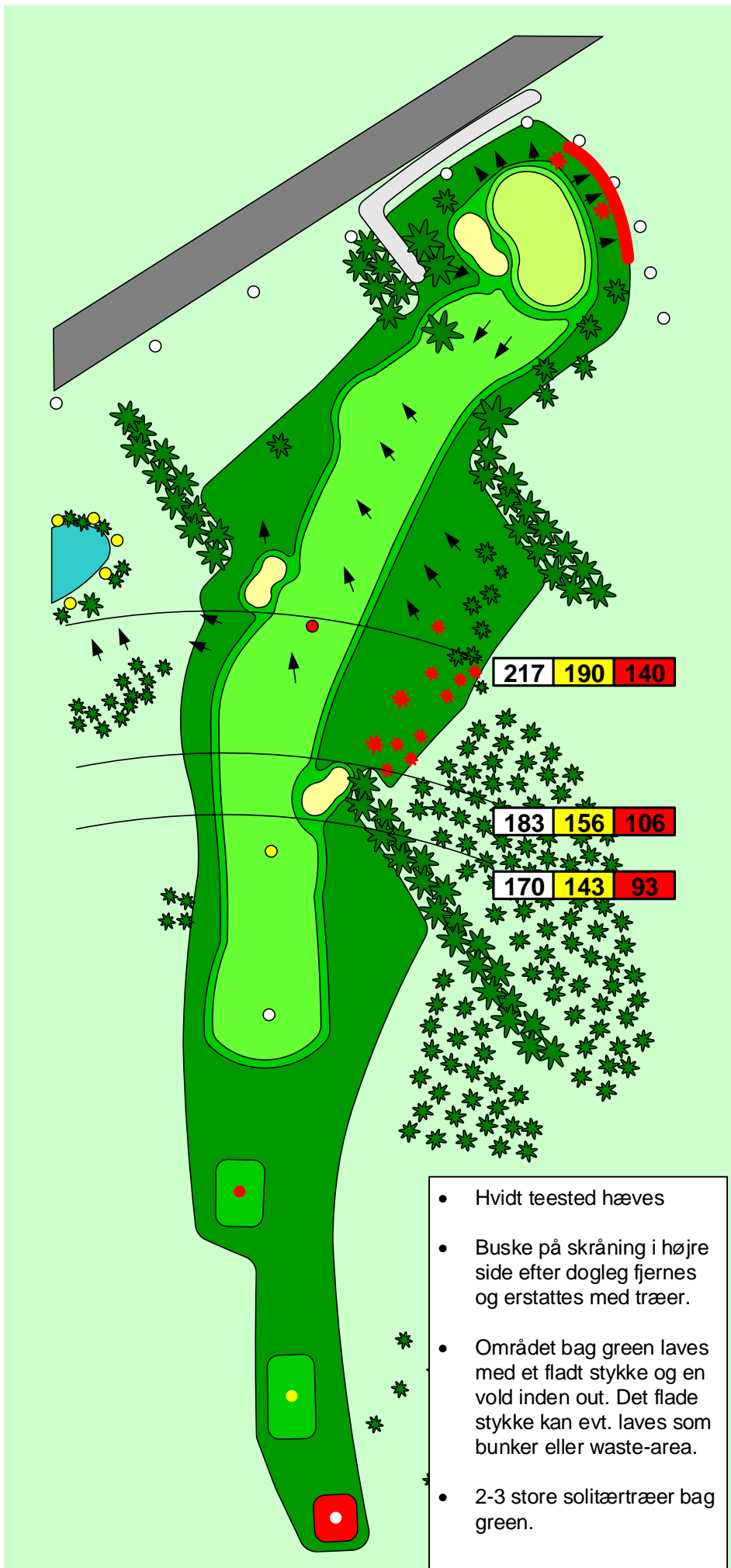
**Hul 16 Par 5**  
 ■ 513m / ■ 478m / ■ 436m



# Hul 17 Par 4

316m / 316m / 249m





- Hvidt teested hæves
- Buske på skråning i højre side efter dogleg fjernes og erstattes med træer.
- Området bag green laves med et fladt stykke og en vold inden out. Det flade stykke kan evt. laves som bunker eller waste-area.
- 2-3 store solitærtræer bag green.

**Hul 18 Par 4**  
 325m /  298m /  248m